








LEYENDA

	LIMITE DE SUELO URBANO
	LIMITE DE SUELO URBANO EN CASCO HISTORICO
	LIMITE DE SUELO APTO PARA LA URBANIZACION
	PROPIEDAD MUNICIPAL: CONSTRUCCION CONSOLIDADA DE USO PUBLICO
	PROPIEDAD MUNICIPAL: ZONA DEPORTIVA
	PROPIEDAD MUNICIPAL: ZONA VERDE Y ESPACIOS LIBRES
	PROPIEDAD MUNICIPAL: SOLAR



**EXCMO. AYUNTAMIENTO DE
CHINCHILLA DE MONTE ARAGON**

CONSULTOR



EL I. ING. DE CAMINOS, C.T. F. AUTOR DEL P. O. M.
ANTONIO A. FERNANDEZ-PACHECO LOPEZ

PLAN DE ORDENACIÓN MUNICIPAL

SUSTITUIRE A
SUSTITUIDO POR

ESCALA
1 : 1000
(ORIGINAL A-1)

N.º
2. 12. 2

DESIGNACION

PROPIEADES MUNICIPALES.
VALORES URBANOS.
ESTACION DE CHINCHILLA

FECHA
JULIO 2002
HOJA
01 DE 01