





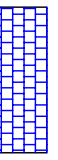


**LEYENDA**

-  LIMITE DE SUELO URBANO
-  LIMITE DE SUELO URBANO EN CASCO HISTORICO
-  LIMITE DE SUELO APTO PARA LA URBANIZACION
-  PROPIEDAD MUNICIPAL: CONSTRUCCION CONSOLIDADA DE USO PUBLICO
-  PROPIEDAD MUNICIPAL: ZONA DEPORTIVA
-  PROPIEDAD MUNICIPAL: ZONA VERDE Y ESPACIOS LIBRES
-  PROPIEDAD MUNICIPAL: SOLAR



**EXCMO. AYUNTAMIENTO DE CHINCHILLA DE MONTE ARAGON**

CONSULTOR



EL I.N.C. DE CAMINOS, C.T.F. Y AUTOR DEL P. O. M.  
ANTONIO A. FERNANDEZ-PACHECO LOPEZ

**PLAN DE ORDENACIÓN MUNICIPAL**

SUSTITUIRE A  
SUSTITUIDO POR

ESCALA  
1 : 1500  
(ORIGINAL A-1)

Nº  
2. 12. 3

DESIGNACION

EQUIPAMIENTOS,  
LOCALIZACION DE ACTIVIDADES  
POR SECTORES ECONOMICOS.  
VILLAR DE CHINCHILLA

FECHA  
JULIO 2002  
HORA  
01 DE 01