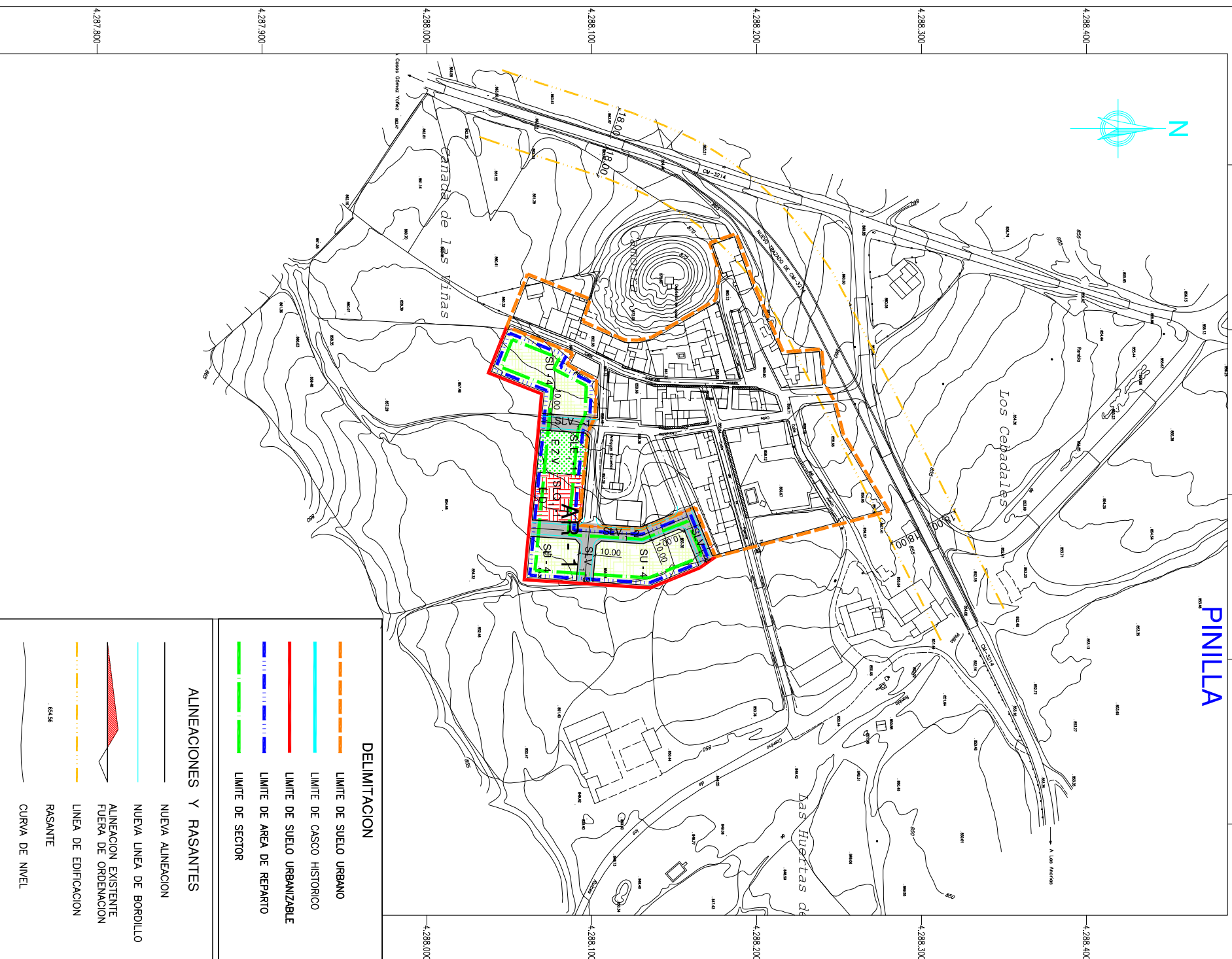
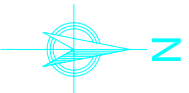


622.800 622.900 623.000 623.100 623.200

PINILLA



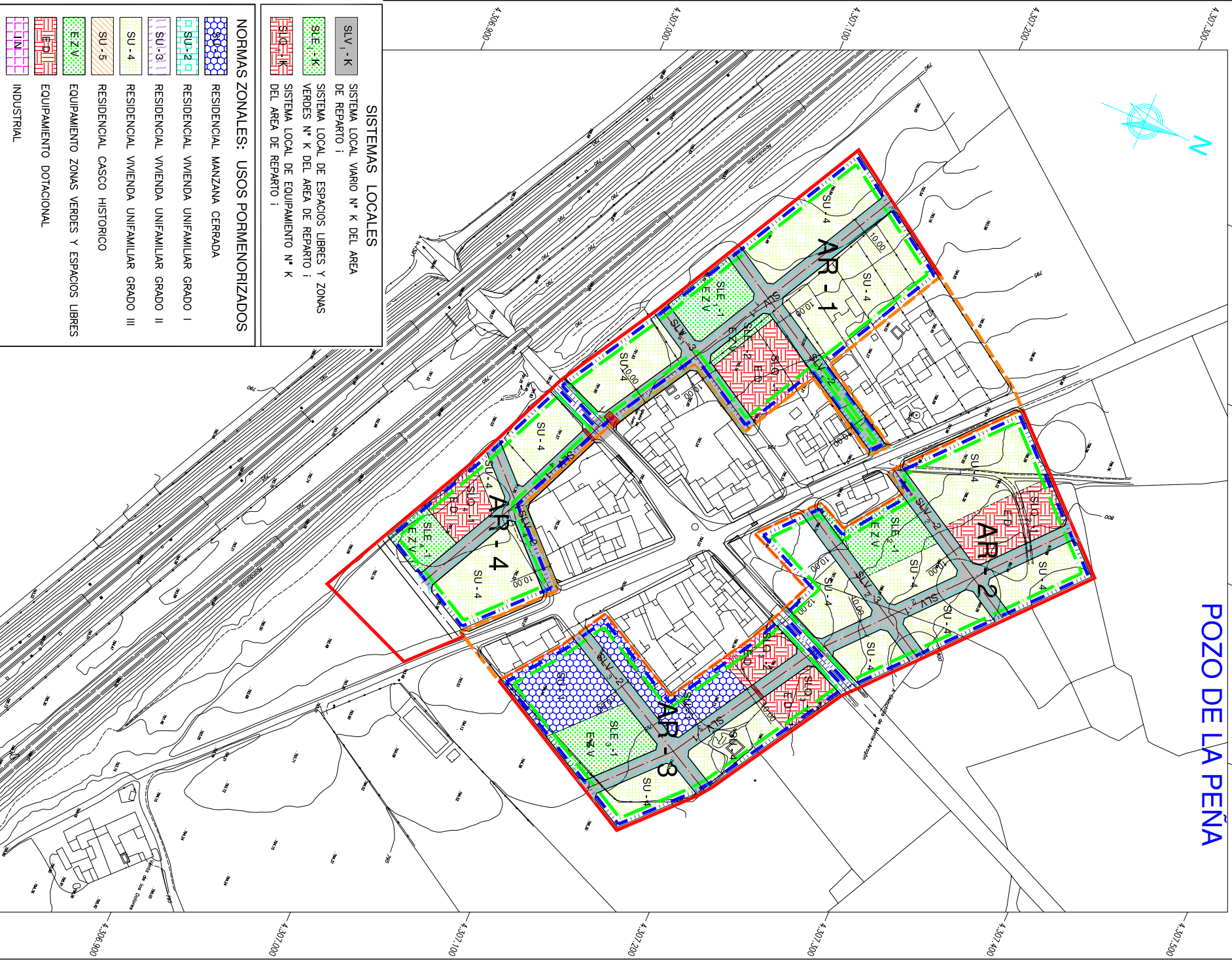
DELIMITACION	
	LIMITE DE SUELO URBANO
	LIMITE DE CASCO HISTORICO
	LIMITE DE SUELO URBANIZABLE
	LIMITE DE AREA DE REPARTO
	LIMITE DE SECTOR

ALINEACIONES Y RASANTES	
	NUUEVA ALINEACION
	NUUEVA LINEA DE BORDILLO
	ALINEACION EXISTENTE FUERA DE ORDENACION
	LINEA DE EDIFICACION
	RASANTE
	CURVA DE NIVEL

623.300 623.400 623.500 623.600 623.700

POZO DE LA PENNA



SISTEMAS LOCALES	
	SILV - K SISTEMA LOCAL VIARIO N° K DEL AREA DE REPARTO I
	SUE - K SISTEMA LOCAL DE ESPACIOS LIBRES Y ZONAS VERDES N° K DEL AREA DE REPARTO I
	SILV - K SISTEMA LOCAL DE EQUIPAMIENTO N° K DEL AREA DE REPARTO I

NORMAS ZONALES: USOS POR MENORIZADOS	
	RESIDENCIAL MANZANA CERRADA
	RESIDENCIAL VIVIENDA UNIFAMILIAR GRADO I
	RESIDENCIAL VIVIENDA UNIFAMILIAR GRADO II
	RESIDENCIAL VIVIENDA UNIFAMILIAR GRADO III
	RESIDENCIAL CASCO HISTORICO
	EQUIPAMIENTO ZONAS VERDES Y ESPACIOS LIBRES
	EQUIPAMIENTO DOTACIONAL
	INDUSTRIAL



EXCMO. AYUNTAMIENTO DE CHINCHILLA DE MONTE ARAGON

CONSULTOR



EL I. N. C. DE CAMPOS, C. T. F. AUTOR DEL P. O. M. ANTONIO A. FERNANDEZ-PACHECO LOPEZ

PLAN DE ORDENACIÓN MUNICIPAL

SUSTITUIR A	ESCALA	Nº	DESIGNACION	FECHA
SUSTITUIR POR	1 : 1500	4. 6. 6	ORDENACION DETALLADA CALIFICACION DE USOS POR MENORIZADOS. SISTEMAS LOCALES. ALINEACIONES Y RASANTES. PINILLA Y POZO DE LA PENNA	JULIO 2002
(ORIGINAL A-1)				HORA 01 DE 01