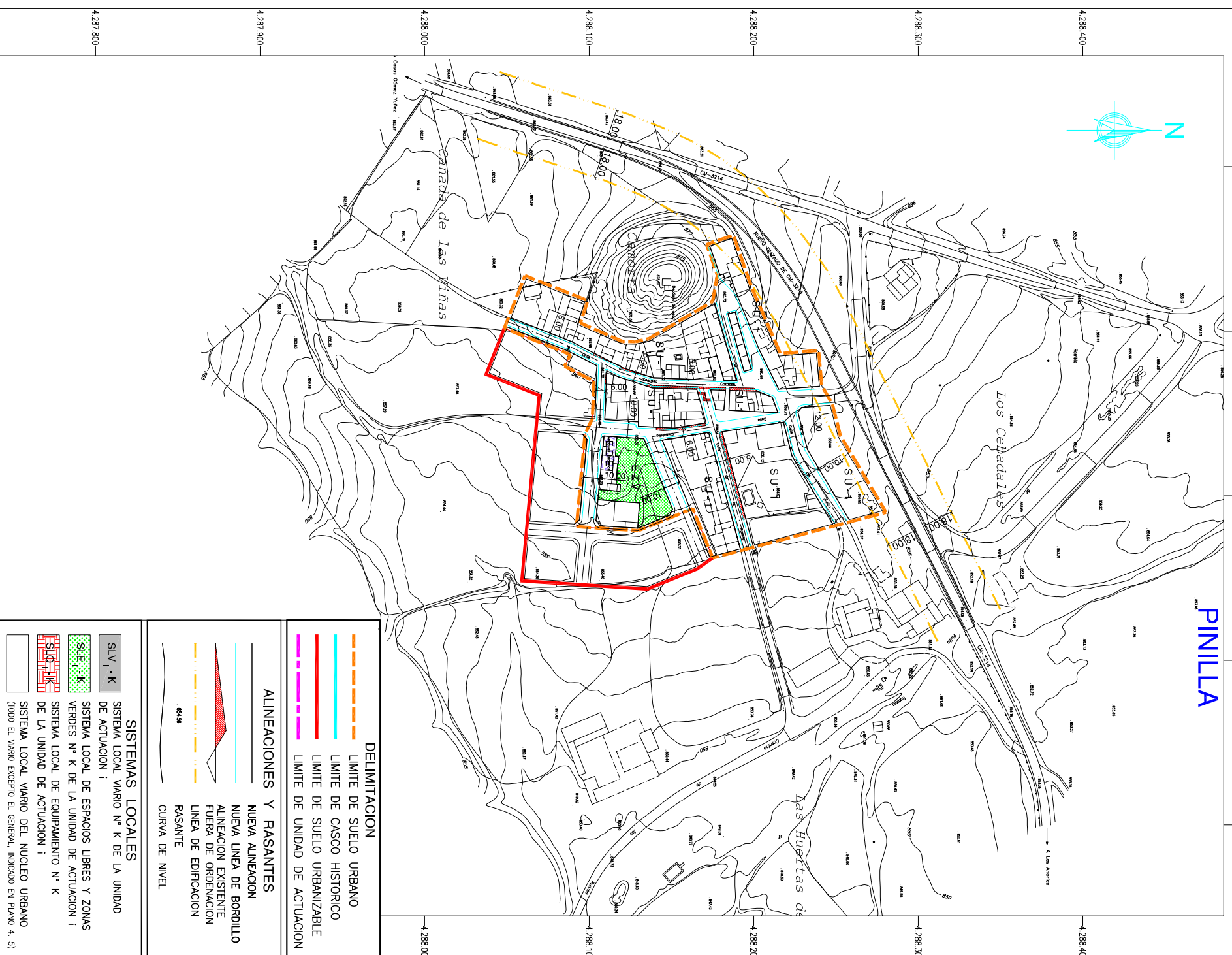
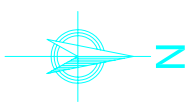


622.800 622.900 623.000 623.100 623.200

PINILLA



DELIMITACION	
	LIMITE DE SUELO URBANO
	LIMITE DE CASO HISTORICO
	LIMITE DE SUELO URBANIZABLE
	LIMITE DE UNIDAD DE ACTUACION

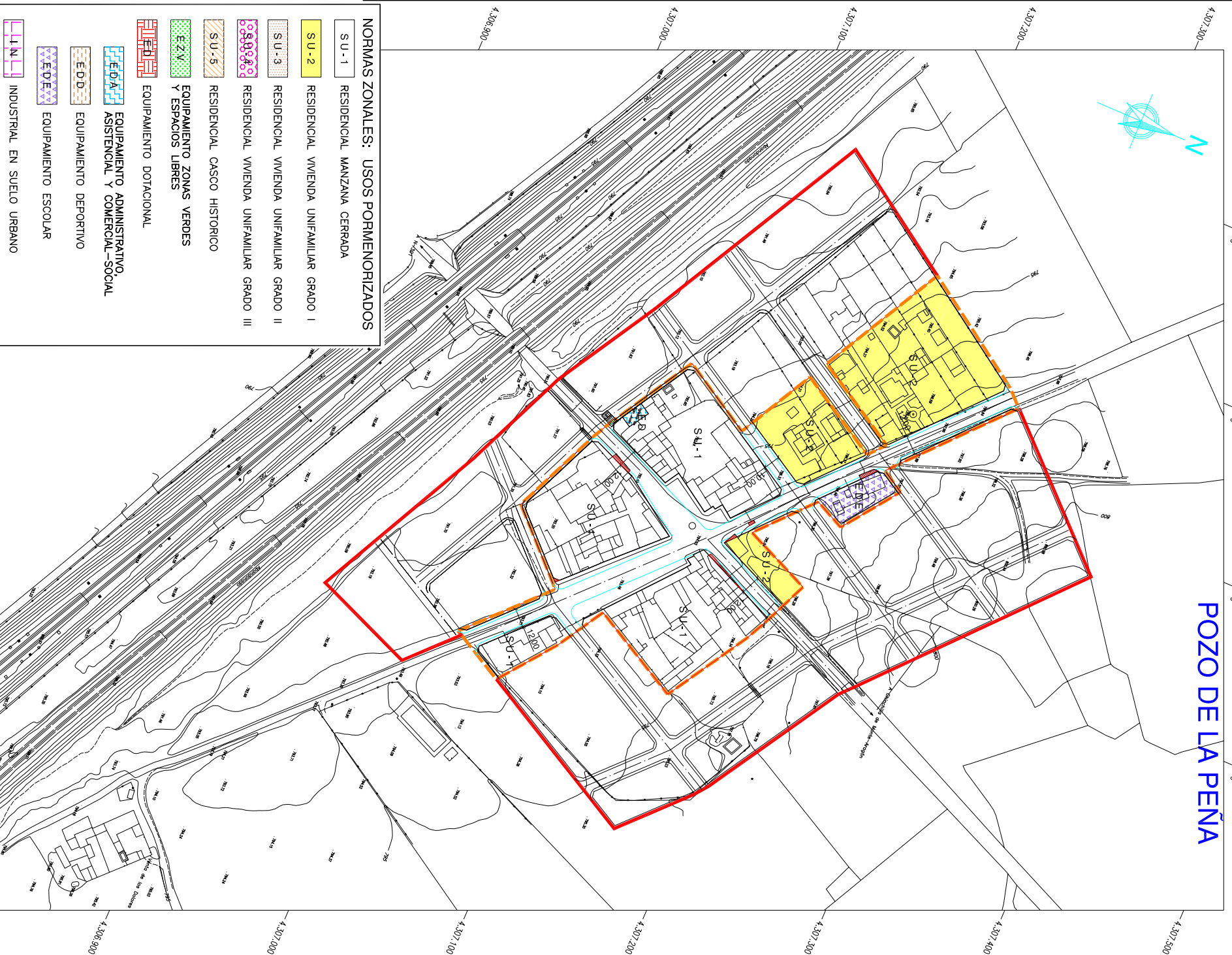

ALINEACIONES Y RASANTES	
	NUEVA ALINEACION
	ALINEACION EXISTENTE FUERA DE ORDENACION
	LINEA DE EDIFICACION RASANTE
	CURVA DE NIVEL

SISTEMAS LOCALES	
	SISTEMA LOCAL VARIO N° K DE LA UNIDAD DE ACTUACION !
	SISTEMA LOCAL DE ESPACIOS LIBRES Y ZONAS VERDES N° K DE LA UNIDAD DE ACTUACION !
	SISTEMA LOCAL DE EQUIPAMIENTO N° K DE LA UNIDAD DE ACTUACION !
	SISTEMA LOCAL VARIO DEL NUCLEO URBANO (TODO EL VARIO EXCEPTO EL GENERAL, INDICADO EN PLANO 4, 5)

609.200 609.300 609.400 609.500

POZO DE LA PENNA



NORMAS ZONALES: USOS POR MENORIZADOS	
	S.U.-1 RESIDENCIAL MANZANA CERRADA
	S.U.-2 RESIDENCIAL VIVIENDA UNIFAMILIAR GRADO I
	S.U.-3 RESIDENCIAL VIVIENDA UNIFAMILIAR GRADO II
	S.U.-4 RESIDENCIAL VIVIENDA UNIFAMILIAR GRADO III
	S.U.-5 RESIDENCIAL CASCO HISTORICO
	E.Z.V. EQUIPAMIENTO ZONAS VERDES Y ESPACIOS LIBRES
	E.D.O. EQUIPAMIENTO DOTACIONAL
	E.D.A. EQUIPAMIENTO ADMINISTRATIVO, ASISTENCIAL Y COMERCIAL-SOCIAL
	E.D.D. EQUIPAMIENTO DEPORTIVO
	E.E.D. EQUIPAMIENTO ESCOLAR
	I.I.N. INDUSTRIAL EN SUELO URBANO



EXCMO. AYUNTAMIENTO DE CHINCHILLA DE MONTE ARAGON

CONSULTOR



EL I.C. DE CAMPOS, C.T.F. AUTOR DEL P. O. M. ANTONIO A. FERNANDEZ-PACHECO LOPEZ

PLAN DE ORDENACIÓN MUNICIPAL

SUSTITUIR A	ESCALA	Nº	DESIGNACION	FECHA
SUSTITUIDO POR	1 : 1500	4. 7. 6	SUELO URBANO. ORDENACION DETALLADA. CALIFICACION DE USOS POR MENORIZADOS. SISTEMAS LOCALES. ALINEACIONES Y RASANTES. PINILLA Y POZO DE LA PENNA	JULIO 2002
(ORIGINAL A-1)				HORA DE 01 DE 01